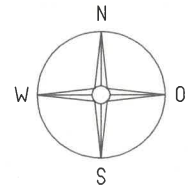


FLÄCHENNUTZUNGSPLAN

GEMEINDEVERWALTUNGSVERBAND NÖRDLICHER KAISERSTUHL 1:10000



ERLÄUTERUNGEN



Grenzen (Verwaltungsraum)



Grenzen (Gemeinde)



Wohnbauflächen



Gemischte Bauflächen




Gewerbliche Bauflächen



Sonderbauflächen

Flächen für den Gemeinbedarf



Öffentliche Verwaltungen

Schule

Kirchen und kirchlichen Zwecken dienende Gebäude u. Einrichtungen

Sozialen Zwecken dienende Gebäude u. Einrichtungen

Gesundheitlichen Zwecken dienende Gebäude u. Einrichtungen

Kulturellen Zwecken dienende Gebäude u. Einrichtungen

Sportlichen Zwecken dienende Gebäude u. Einrichtungen

Post

Feuerwehr



ELT. Freileitungen



Abwasserleitungen



Wasserleitungen



Gasleitungen



Autobahn



Überörtl. Hauptverkehrsstrassen



Ortsstrassen



Öffentl. Parkflächen



Flächen für Bahnanlagen



Flächen für Landwirtschaft



Begleitgrünflächen u. Freiflächen besonderer Bedeutung



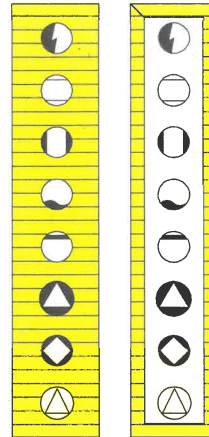
Flächen für Forstwirtschaft



Denkmalschutz



Altlast



Flächen für Versorgungsanlagen

Elektrizität

Gas

Fernwärme

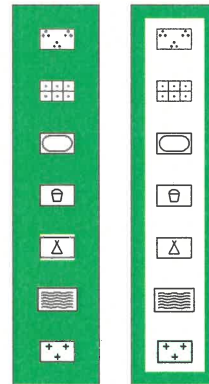
Wasser

Abwasser

Abfall

Ablagerung

Transformatorstation



Flächen für Grünanlagen

Parkanlagen

Dauerkleingärten

Sportplatz

Spielplatz

Zeltplatz

Badeplatz, Freibad

Friedhof



Wasserschutzgebiete (WSG) Zone I, II, IIIA (ohne Zone IIIB)



geplantes Wasserschutzgebiete (WSG) Zone I, II, IIIA (ohne Zone IIIB)



Überschwemmungsgebiet



Regenwasserversickerungsbecken



Flächen für Aufschüttungen



Flächen für Abgrabungen



Landschaftsschutzgebiet



Naturschutzgebiet



Naturdenkmal



Rückhaltebecken